


PLAN DE REGLEMENT

COMMUNE DE DAUENDORF - PLAN 2/3

Echelle au 1/2000ème


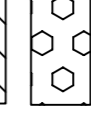

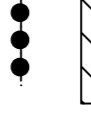



REVISION DU PLUI
APPROBATION
 Vu pour être annexé à la délibération du comité directeur du 19 septembre 2016

 Le Président,
 Philippe SPECHT
 le 20 septembre 2016

ATIP
 Adresse: Territoire Frontalier Rhodanien
 59 rue de Metz
 67222 OBERNAH
 Téléphone: 03 88 31 10 00

Liste des emplacements réservés

N°	Objectif	Zone concernée	Bénéficiaire	Surface (en ares)
1	Aménagement hydraulique pour lutter contre les coulées d'eaux boueuses	Aa et Ac	Commune	76
2	Aménagement hydraulique pour lutter contre les coulées d'eaux boueuses	Aa	Commune	27

Légende

	Limites de zones		Espaces boisés classés
	Noms des zones		Zone horticole Identifiée au titre de l'article R.151-31 0 du code de l'urbanisme
	Bâti		I1 Pipeline hydrocarbures
	Emplacements réservés		

