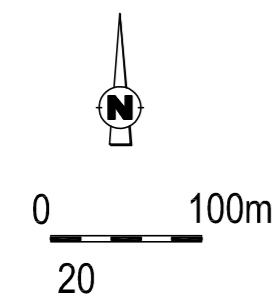


BITSCHHOFFEN



PLAN AU 1/2000

LISTE DES EMPLACEMENTS RESERVES

| N° | VOCATION | BENEFICIAIRE |
|----|-------------------------------|--|
| 1 | Bouclage de l'impasse du cerf | Communauté de Communes du Val de Moder |

PRESCRIPTIONS EDICTEES PAR LE PLU

1- LE ZONAGE

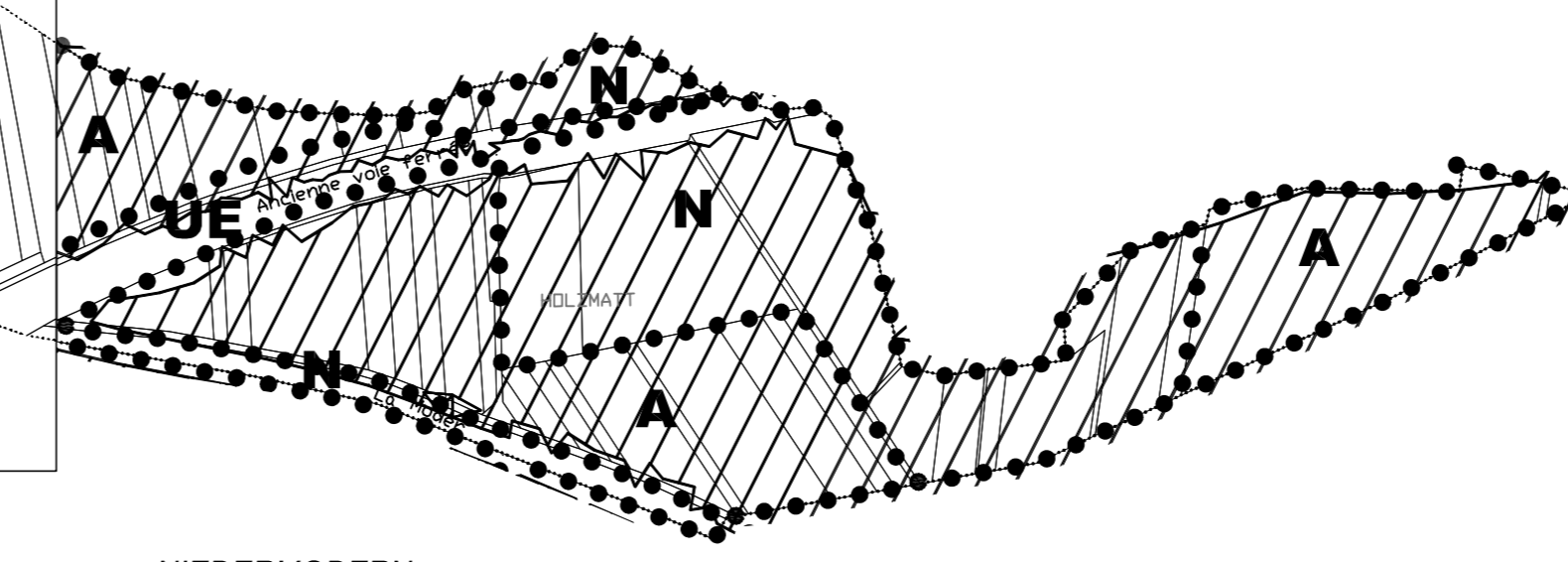
- Limite de zone ou limite de secteur de zone
- UA** Désignation de zone
- Aa** Désignation de secteur de zone

2 - LES EMPLACEMENTS RESERVES

- 1 Numéro
- 15
- Voie publique, ouvrage public, projet d'intérêt général ou espaces verts à créer ou à élargir

3 - LES AUTRES PRESCRIPTIONS

- Crues de la Moder :
- Zone inondable



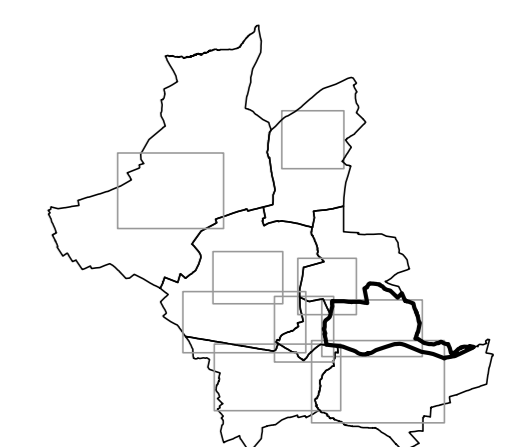
PLU - Plan Local d'Urbanisme -

COMMUNAUTE DE COMMUNES DU VAL DE MODER
 BITSCHHOFFEN, ENGWILLER, KINDWILLER, NIEDERMODERN, PFAFFENHOFFEN, UBERACH, UHRWILLER, LA WALCK

COMMUNE D' UBERACH

PLAN DE REGLEMENT AU 1/5000


Elaboration le 13 mars 2014




Modification n°1 APPROBATION

VU POUR ETRE ANNEXE A LA DELIBERATION DU 14 juin 2016

A PFAFFENHOFFEN LE 14 juin 2016

LE PRESIDENT  Jean-Denis ENDERLIN



ATIP Agence Territoriale d'Ingénierie Publique