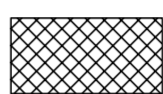


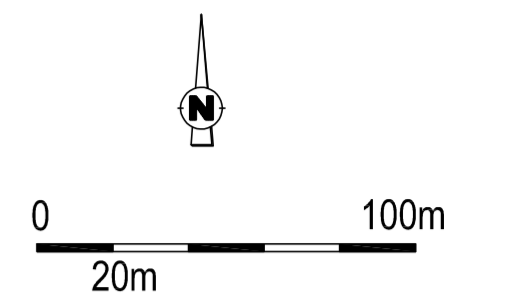
PRESCRIPTIONS EDICTEES PAR LE PLU

1- LE ZONAGE

- ..... Limite de zone ou limite de secteur de zone
- UA** Désignation de zone
- Aa** Désignation de secteur de zone

2 - LES EMPLACEMENTS RESERVES

- 1 Numéro
- 15
-  Voie publique, ouvrage public, projet d'intérêt général ou espaces verts à créer ou à élargir



LISTE DES EMPLACEMENTS RESERVES

N°	VOCATION	BENEFICIAIRE
1	Chemin piétonnier	Commune de Bitschhoffen
2	Chemin piétonnier	Commune de Bitschhoffen
3	Voie de desserte	Commune de Bitschhoffen
4	Voie de desserte	Commune de Bitschhoffen
5	Voie de desserte	Commune de Bitschhoffen
6	Voie d'accès à une zone 1AU	Communauté de Communes du Val de Moder
7	Aménagement d'un trottoir	Commune de Bitschhoffen

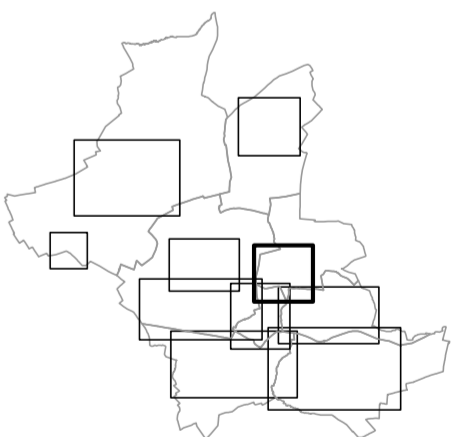
**PLU** - Plan Local d'Urbanisme -

**COMMUNAUTE DE COMMUNES DU VAL DE MODER**  
 BITSCHHOFFEN, ENGWILLER, KINDWILLER, NIEDERMODERN, PFAFFENHOFFEN, UBERACH, UHRWILLER, LA WALCK

**COMMUNE DE BITSCHHOFFEN**

**PLAN DE REGLEMENT AU 1/2000**


Elaboration le 13 mars 2014



**Modification n°1 APPROBATION**

VU POUR ETRE ANNEXE A LA DELIBERATION DU 14 juin 2016

A PFAFFENHOFFEN LE 14 juin 2016

LE PRESIDENT  Jean-Denis ENDERLIN

ATIP Agence Territoriale d'Ingénierie Publique