



Commune de KRAUTWILLER



PLAN LOCAL D'URBANISME

**PLU approuvé par délibération
du Conseil Municipal du 25 mai 2012**




Plan zone urbaine

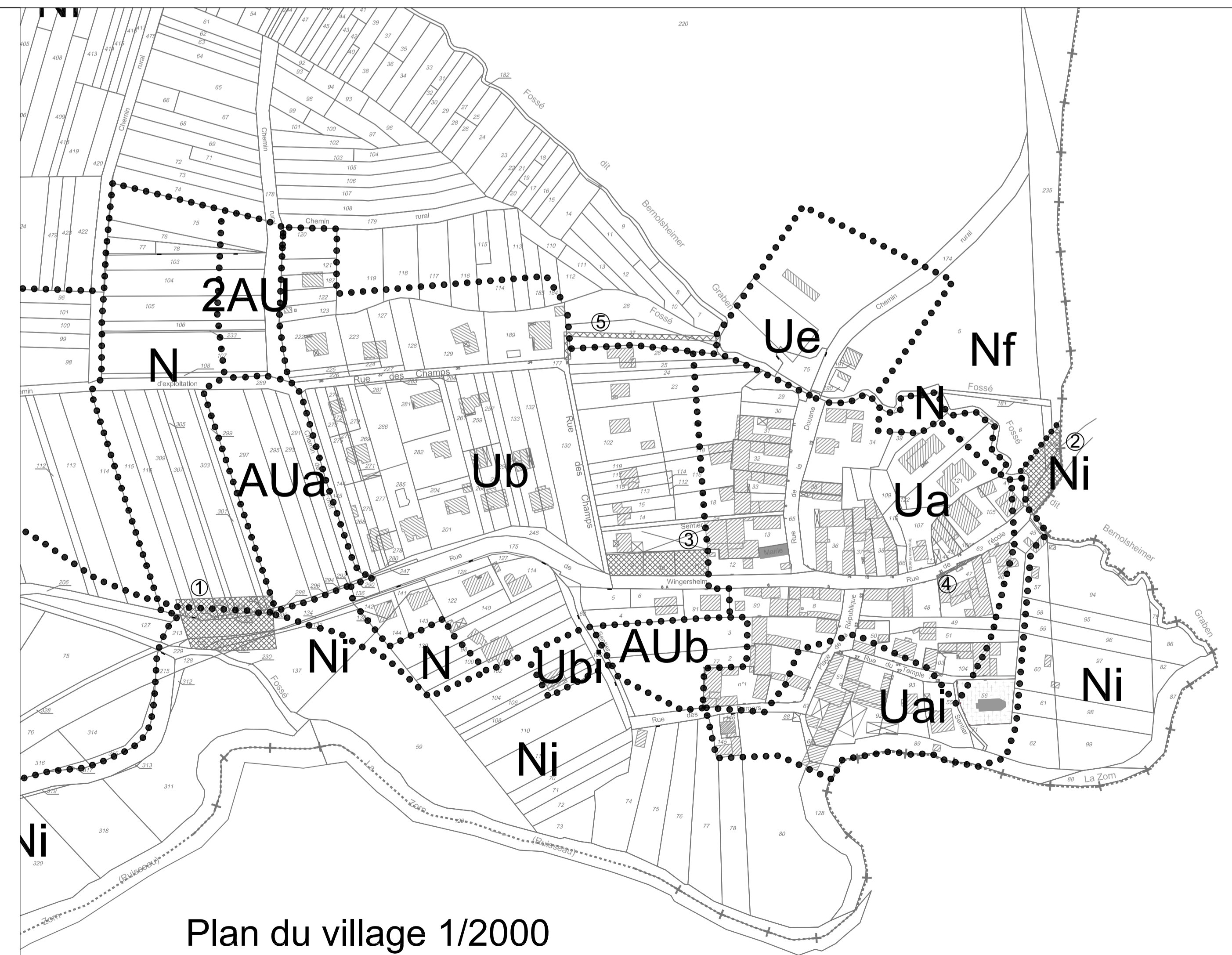
BUREAUX d'ETUDES Réunis de l'EST
INGENIEURS CIVILS DES COLLECTIVITES PUBLIQUES
Infrastructure - Ingénierie
Siège social:
8, rue GIRENHIRSCH - BP 30912 - 67401 ILLKIRCH-GRAFFENSTADEN
Tél : 03 88 63 36 06 - 03 88 65 36 04 - Télécopieur : 03 88 67 33 52 - Groupe 4 MARTIN
Email : gfe@berest.fr

Indice	Date	Réalisé par	Objet de la modification		
A	02 Février 2011	LEROY E.	Version initiale		
B	24 Avril 2012	LEROY E.	Version suite aux remarques PPA2 et Enquête Publique		
C	9 mai 2012	LEROY E.	Version pour avis avant approbation		
D	25 mai 2012	LEROY E.	PLU Approuvé		
Responsable Projet		Vérificateur	Echelle :	N° Affaire	N° Pièces
LEROY E.		FABRE J-M.	1/2000 ^e	67 0249 07 167 7 0	4.2.

Emplacements réservés				
Numéro ER	Zone	Vocation	Destinataire	Aire en are
1	N - Ni	Aménagement de l'entrée de village	Commune de Krautwiller	17,11
2	Ni	Aménagement de l'entrée de village	Commune de Krautwiller	7,30
3	Ub	Aménagement et sécurisation de la rue de Wingersheim	Commune de Krautwiller	8,52
4	Ua	Aménagement et sécurisation de la rue de l'école	Commune de Krautwiller	0,41
5	Nf - Ub	Création d'un cheminement piéton de promenade et de liaison à la salle communale	Commune de Krautwiller	3,14

Légende

-  Limite de zone
-  Ua Intitulé de la zone
-  Emplacement réservé



Plan du village 1/2000