

PLAN LOCAL D'URBANISME

COMMUNES DE DAUENDORF, HUTTENDORF, MORSCHWILLER, OHLUNGEN, SCHWEIGHOUSE SUR MODER, UHLWILLER ET WINTERSHOUSE

Règlement graphique – Huttendorf 1/2000^{ème}

19/09/2016 Approbation
29/05/2017 Mise à jour n° 1
29/06/2017 Modification simplifiée n° 1
19/03/2018 Mise à jour n° 2
23/04/2019 Mise à jour n° 3
12/11/2020 Modification simplifiée n° 2
09/03/2021 Mise à jour n° 5

MODIFICATION N°1
DOSSIER APPROUVE
"Vu pour être annexé à la délibération du conseil communautaire du 24 mars 2022"





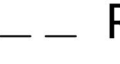


A Haguenau Le 24 mars 2022
Le Vice-Président,
Jean-Lucien NETZER




Zonage réglementaire

▭ Limites de zones

Prescriptions







-  Emplacement réservé
-  Espace boisé classé
-  Élément de paysage
-  Orientations d'aménagement
-  Recul spécifique imposé aux constructions et installations le long de la voie ferrée et des boisements

Informations

- Périmètre de protection de captage immédiat
-  Périmètre de protection de captage rapproché
-  Périmètre de protection de captage éloigné
-  Secteur identifié au titre de l'article L.151-15 du code de l'urbanisme

PAC de la Moder

Classes d'aléas

-  Très Fort
-  Fort
-  Moyen
-  Faible
-  Bande arrière-digue
-  157.4 Cotes des plus hautes eaux - référentiel altimétrique NGF-IGN69

