

PLAN LOCAL D'URBANISME

COMMUNES DE DAUENDORF, HUTTENDORF, MORSCHWILLER, OHLUNGEN, SCHWEIGHOUSE SUR MODER, UHLWILLER ET WINTERSHOUSE

Règlement graphique – Schweighouse sur Moder est 1/2000^{ème} (1/3)

19/09/2016	Approbation
29/05/2017	Mise à jour n° 1
29/06/2017	Modification simplifiée n° 1
19/03/2018	Mise à jour n° 2
23/04/2019	Mise à jour n° 3
12/11/2020	Modification simplifiée n° 2
09/03/2021	Mise à jour n° 5

MODIFICATION N°1
DOSSIER APPROUVE
"Vu pour être annexé à la délibération du conseil communautaire du 24 mars 2022"








A Haguenau
Le 24 mars 2022

Le Vice-Président,
Jean-Lucien NETZER





Zonage réglementaire

☐ Limites de zones







Prescriptions

-  Emplacement réservé
-  Espace boisé classé
-  Élément de paysage
-  Orientations d'aménagement
-  Recul spécifique imposé aux constructions et installations le long de la voie ferrée et des boisements

Informations

-  Périmètre de protection de captage immédiat
-  Périmètre de protection de captage rapproché
-  Périmètre de protection de captage éloigné
-  Secteur identifié au titre de l'article L.151-15 du code de l'urbanisme

PAC de la Moder

- Classes d'alés
-  Très Fort
 -  Fort
 -  Moyen
 -  Faible
 -  Bande arrière-digue
 -  157.4
- Cotes des plus hautes eaux - référentiel altimétrique NGF-IGN69

