

PLAN LOCAL D'URBANISME

COMMUNES DE DAUENDORF, HUTTENDORF, MORSCHWILLER,
OHLUNGEN, SCHWEIGHOUSE SUR MODER, UHLWILLER ET
WINTERSHOUSE

Règlement graphique – Schweighouse sur Moder ZA 1/2000^{ème} (3/3)

19/09/2016	Approbation
29/05/2017	Mise à jour n° 1
29/06/2017	Modification simplifiée n° 1
19/03/2018	Mise à jour n° 2
23/04/2019	Mise à jour n° 3
12/11/2020	Modification simplifiée n° 2
09/03/2021	Mise à jour n° 5

MODIFICATION N°1
DOSSIER APPROUVE
"Vu pour être annexé à la délibération du conseil
communautaire du 24 mars 2022"







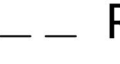
À Haguenau
Le 24 mars 2022

Le Vice-Président,
Jean-Lucien NETZER




Zonage réglementaire

☐ Limites de zones







Prescriptions

-  Emplacement réservé
-  Espace boisé classé
-  Élément de paysage
-  Orientations d'aménagement
-  Recul spécifique imposé aux constructions
et installations le long de la voie ferrée et des boisements

Informations

- Périmètre de protection de captage immédiat
-  Périmètre de protection de captage rapproché
-  Périmètre de protection de captage éloigné
-  Secteur identifié au titre de l'article L.151-15
du code de l'urbanisme

PAC de la Moder Classes d'aléas

-  Très Fort
-  Fort
-  Moyen
-  Faible
-  Bande arrière-digue
-  157.4 Cotes des plus hautes eaux - référentiel altimétrique NGF-IGN69

